

СХЕМА ГРАНИЦ ПРИЛЕГАЮЩЕЙ ТЕРРИТОРИИ

Утверждена
Постановление администрации городского
округа город Михайловка Волгоградской области
(наименование документа об утверждении,
включая наименование органа местного самоуправления,
принявшего решение об утверждении схемы)

от 08.10.2019 № 3015

Схема границ прилегающей территории Павильон «Шиномонтаж»

1. Местоположение прилегающей территории (адресные ориентиры) Южный ж/д
переезд, г. Михайловка, Волгоградская обл.;

2. Кадастровый номер объекта, по отношению к которому устанавливается
прилегающая территория 34:37:010201:48;

3. Сведения о собственнике и (или) ином законном владельце здания, строения,
сооружения, земельного участка, а также уполномоченном лице: Пацюк Максим
Николаевич; ул. Поперечная, д. 8, кв. 7; тел. 8-902-310-73-21;

4. Площадь прилегающей территории: 178 (кв.м);

5. Вид разрешенного использования земельного участка, по отношению к которому
устанавливается прилегающая территория: _____;

6. Наличие объектов (в том числе благоустройства), расположенных на прилегающей
территории, с их описанием _____

7. Площадь озелененной территории (при ее наличии _____ кв.м), состав озеленения
(при наличии - деревьев - _____ шт, газон, цветники - _____ кв.м).

Обозначение характерных точек границ	Координаты, м (с точностью до двух знаков после запятой)	
	X	Y
1	34426,70	19719,20
2	34413,67	19716,39
3	34421,02	19737,43
4	34434,17	19734,78
5	34430,95	19723,45
6	34417,59	19728,15
7	34424,84	19720,74
8	34416,55	19725,08




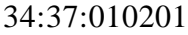

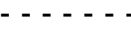


Масштаб 1:1000

Заявитель _____
 (подпись) (расшифровка подписи)

М.П.
 (для юридических лиц и индивидуальных предпринимателей)

Условные обозначения:

	граница прилегающей территории
	поворотная точка границ прилегающей территории
	кадастровый номер земельного участка (объекта недвижимости), по отношению к которому устанавливается прилегающая территория
	кадастровый квартал
	граница кадастрового квартала
	границы объектов, расположенных на прилегающей территории (отображается черным цветом)